

**Филиал публично-правовой компании "Роскадастр" по Ивановской области**

полное наименование органа регистрации прав

**Выписка из Единого государственного реестра недвижимости об объекте недвижимости**

**Сведения о характеристиках объекта недвижимости**

На основании запроса от 22.10.2025, поступившего на рассмотрение 22.10.2025, сообщаем, что согласно записям Единого государственного реестра недвижимости:


Раздел 1 Лист 1

Земельный участок			
вид объекта недвижимости			

Лист № 1 раздела 1	Всего листов раздела 1: 3	Всего разделов: 5	Всего листов выписки: 8
--------------------	---------------------------	-------------------	-------------------------

22.10.2025г. № КУВИ-001/2025-195681010	
Кадастровый номер:	37:07:030132:8
Номер кадастрового квартала:	37:07:030132
Дата присвоения кадастрового номера:	06.03.2014

Ранее присвоенный государственный учетный номер:	данные отсутствуют
Адрес:	Ивановская область, Кинешемский район, д. Булавино, ул. Молодежная, д.21
Площадь:	1680 +/- 29
Кадастровая стоимость, руб.:	1965.6
Кадастровые номера расположенных в пределах земельного участка объектов недвижимости:	37:07:000000:1204
Кадастровые номера объектов недвижимости, из которых образован объект недвижимости:	данные отсутствуют
Кадастровые номера образованных объектов недвижимости:	данные отсутствуют
Категория земель:	Земли сельскохозяйственного назначения
Виды разрешенного использования:	Сельскохозяйственное использование (1.0)
Сведения о кадастровом инженере:	Смирнов Станислав Александрович, СНИЛС 106-425-096 28, дата завершения кадастровых работ: 17.02.2014
Сведения о лесах, водных объектах и об иных природных объектах, расположенных в пределах земельного участка:	данные отсутствуют
Сведения о том, что земельный участок полностью расположен в границах зоны с особыми условиями использования территории, территории объекта культурного наследия, публичного сервитута:	данные отсутствуют
Сведения о том, что земельный участок расположен в границах особой экономической зоны, территории опережающего развития, зоны территориального развития в Российской Федерации, игровой зоны:	данные отсутствуют

	ДОКУМЕНТ ПОДПИСАН	
	ЭЛЕКТРОННОЙ ПОДПИСЬЮ	
	Сертификат: 0091AAF5A599507BC7E6D39D2DFA052F9A	
	Владелец: ФЕДЕРАЛЬНАЯ СЛУЖБА ГОСУДАРСТВЕННОЙ РЕГИСТРАЦИИ, КАДАСТРА И КАРТОГРАФИИ Действителен: с 16.09.2025 по 10.12.2026	
полное наименование должности		инициалы, фамилия

Земельный участок			
вид объекта недвижимости			
Лист № 2 раздела 1	Всего листов раздела 1: 3	Всего разделов: 5	Всего листов выписки: 8
22.10.2025г. № КУВИ-001/2025-195681010			
Кадастровый номер:		37:07:030132:8	
Сведения о том, что земельный участок расположен в границах особо охраняемой природной территории, Байкальской природной территории и ее экологических зон, лесопарковом зеленом поясе, охотничьего угодья, лесничества:		данные отсутствуют	
Сведения о расположении земельного участка и (или) расположенного на нем объекта недвижимости в границах территории, в отношении которой принято решение о резервировании земель для государственных или муниципальных нужд:		данные отсутствуют	
Сведения о результатах проведения государственного земельного надзора:		данные отсутствуют	
Сведения о расположении земельного участка в границах территории, в отношении которой утвержден проект межевания территории:		данные отсутствуют	
Условный номер земельного участка:		данные отсутствуют	
Сведения о принятии акта и (или) заключении договора, предусматривающих предоставление в соответствии с земельным законодательством исполнительным органом государственным органом власти или органом местного самоуправления, находящегося в государственной или муниципальной собственности земельного участка для строительства наемного дома социального использования или наемного дома коммерческого использования:		данные отсутствуют	
Сведения о том, что земельный участок или земельные участки образованы на основании решения об изъятии земельного участка и (или) расположенного на нем объекта недвижимости для государственных или муниципальных нужд:		данные отсутствуют	
Сведения о том, что земельный участок образован из земель или земельного участка, государственная собственность на которые не разграничена:		данные отсутствуют	
Сведения о наличии земельного спора о местоположении границ земельных участков:		данные отсутствуют	
Статус записи об объекте недвижимости:		Сведения об объекте недвижимости имеют статус "актуальные"	
Особые отметки:		Сведения, необходимые для заполнения раздела: 4 - Сведения о частях земельного участка, отсутствуют.	

полное наименование должности	 ДОКУМЕНТ ПОДПИСАН ЭЛЕКТРОННОЙ ПОДПИСЬЮ Сертификат: 0091AAF5A599507BC7E6D39D2DFA052F9A Владелец: ФЕДЕРАЛЬНАЯ СЛУЖБА ГОСУДАРСТВЕННОЙ РЕГИСТРАЦИИ, КАДАСТРА И КАРТОГРАФИИ Действителен: с 16.09.2025 по 10.12.2026		инициалы, фамилия

Земельный участок			
вид объекта недвижимости			
Лист № 3 раздела 1	Всего листов раздела 1: 3	Всего разделов: 5	Всего листов выписки: 8
22.10.2025г. № КУВИ-001/2025-195681010			
Кадастровый номер:		37:07:030132:8	
Получатель выписки:		КОРНЕВА ОЛЬГА АЛЕКСАНДРОВНА, действующий(ая) на основании документа "" ДЕПАРТАМЕНТ УПРАВЛЕНИЯ ИМУЩЕСТВОМ ИВАНОВСКОЙ ОБЛАСТИ	

полное наименование должности	 ДОКУМЕНТ ПОДПИСАН ЭЛЕКТРОННОЙ ПОДПИСЬЮ Сертификат: 0091AAF5A599507BC7E6D39D2DFA052F9A Владелец: ФЕДЕРАЛЬНАЯ СЛУЖБА ГОСУДАРСТВЕННОЙ РЕГИСТРАЦИИ, КАДАСТРА И КАРТОГРАФИИ Действителен: с 16.09.2025 по 10.12.2026	инициалы, фамилия

Выписка из Единого государственного реестра недвижимости об объекте недвижимости  
Сведения о зарегистрированных правах

Земельный участок							
вид объекта недвижимости							
Лист № 1 раздела 2		Всего листов раздела 2: 2		Всего разделов: 5		Всего листов выписки: 8	
22.10.2025г. № КУВИ-001/2025-195681010							
Кадастровый номер:				37:07:030132:8			
1	Правообладатель (правообладатели):			1.1	Ивановская область		
	Сведения о возможности предоставления третьим лицам персональных данных физического лица:			1.1.1	данные отсутствуют		
2	Вид, номер, дата и время государственной регистрации права:			2.1	Собственность 37-37-05/153/2014-195 06.06.2014 00:00:00		
3	Сведения об осуществлении государственной регистрации сделки, права без необходимого в силу закона согласия третьего лица, органа:			3.1	данные отсутствуют		
4	Ограничение прав и обременение объекта недвижимости:			не зарегистрировано			
5	Договоры участия в долевом строительстве:			не зарегистрировано			
6	Заявленные в судебном порядке права требования:			данные отсутствуют			
7	Сведения о возможности предоставления третьим лицам персональных данных физического лица			данные отсутствуют			
8	Сведения о возражении в отношении зарегистрированного права:			данные отсутствуют			
9	Сведения о наличии решения об изъятии объекта недвижимости для государственных и муниципальных нужд:			данные отсутствуют			
10	Сведения о невозможности государственной регистрации без личного участия правообладателя или его законного представителя:			данные отсутствуют			
11	Правопритязания и сведения о наличии поступивших, но не рассмотренных заявлений о проведении государственной регистрации права (перехода, прекращения права), ограничения права или обременения объекта недвижимости, сделки в отношении объекта недвижимости:			отсутствуют			



ДОКУМЕНТ ПОДПИСАН  
ЭЛЕКТРОННОЙ ПОДПИСЬЮ

Сертификат: 0091AAF5A599507BC7E6D39D2DFA052F9A

Владелец: ФЕДЕРАЛЬНАЯ СЛУЖБА ГОСУДАРСТВЕННОЙ  
РЕГИСТРАЦИИ, КАДАСТРА И КАРТОГРАФИИ  
Действителен: с 16.09.2025 по 10.12.2026

полное наименование должности

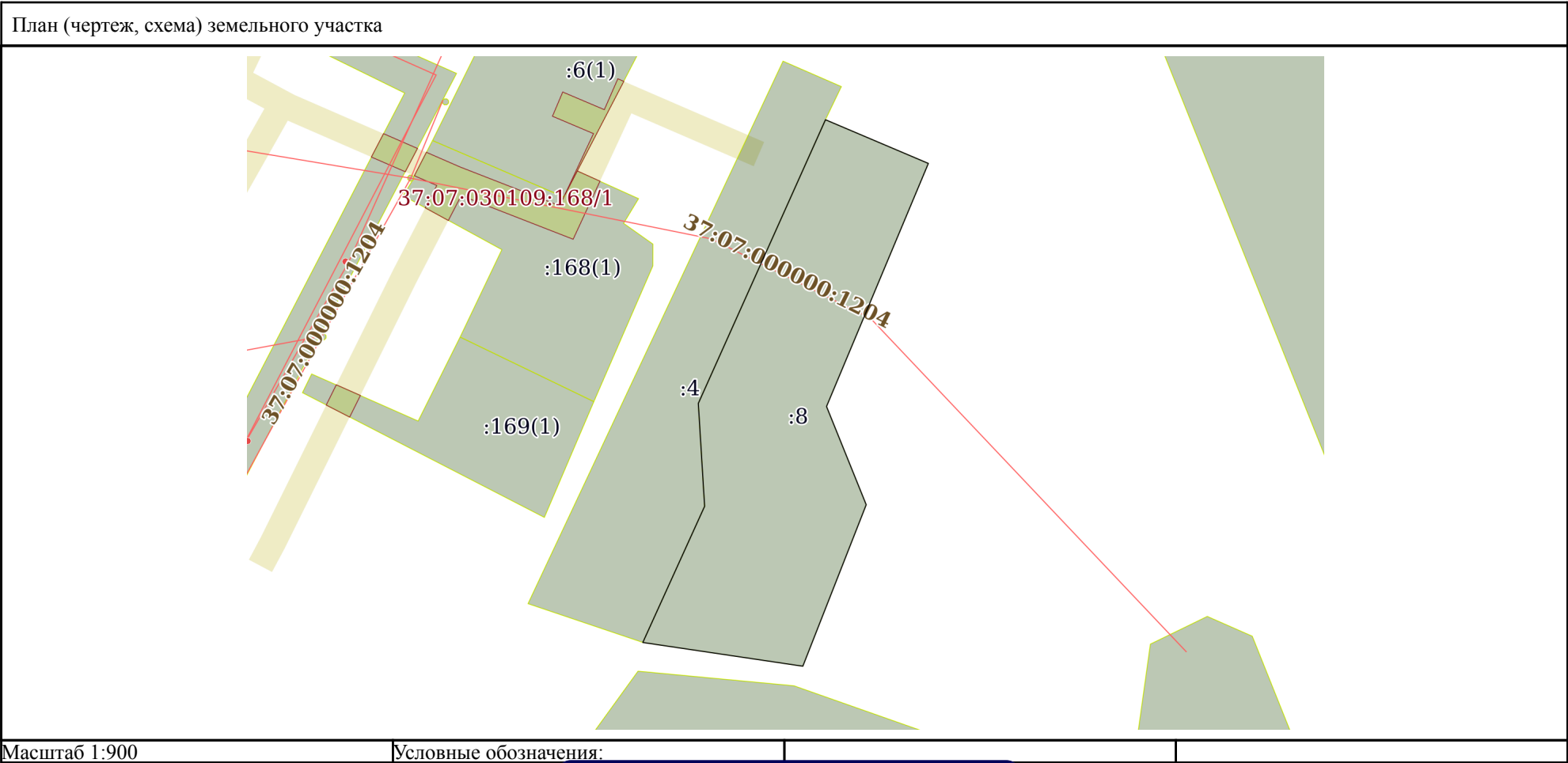
инициалы, фамилия

Земельный участок			
вид объекта недвижимости			
Лист № 2 раздела 2	Всего листов раздела 2: 2	Всего разделов: 5	Всего листов выписки: 8
22.10.2025г. № КУВИ-001/2025-195681010			
Кадастровый номер:		37:07:030132:8	
11	Сведения о невозможности государственной регистрации перехода, прекращения, ограничения права на земельный участок из земель сельскохозяйственного назначения:	данные отсутствуют	

полное наименование должности	 ДОКУМЕНТ ПОДПИСАН ЭЛЕКТРОННОЙ ПОДПИСЬЮ Сертификат: 0091AAF5A599507BC7E6D39D2DFA052F9A Владелец: ФЕДЕРАЛЬНАЯ СЛУЖБА ГОСУДАРСТВЕННОЙ РЕГИСТРАЦИИ, КАДАСТРА И КАРТОГРАФИИ Действителен: с 16.09.2025 по 10.12.2026	инициалы, фамилия

Выписка из Единого государственного реестра недвижимости об объекте недвижимости  
Описание местоположения земельного участка

Земельный участок			
вид объекта недвижимости			
Лист № 1 раздела 3	Всего листов раздела 3: 1	Всего разделов: 5	Всего листов выписки: 8
22.10.2025г. № КУВИ-001/2025-195681010			
Кадастровый номер:		37:07:030132:8	



полное наименование должности	<div><p>ДОКУМЕНТ ПОДПИСАН ЭЛЕКТРОННОЙ ПОДПИСЬЮ</p><p>Сертификат: 0091AAF5A599507BC7E6D39D2DFA052F9A</p><p>Владелец: ФЕДЕРАЛЬНАЯ СЛУЖБА ГОСУДАРСТВЕННОЙ РЕГИСТРАЦИИ, КАДАСТРА И КАРТОГРАФИИ</p><p>Действителен: с 16.09.2025 по 10.12.2026</p></div>	инициалы, фамилия

Выписка из Единого государственного реестра недвижимости об объекте недвижимости  
Описание местоположения земельного участка

Земельный участок			
вид объекта недвижимости			
Лист № 1 раздела 3.1	Всего листов раздела 3.1: 1	Всего разделов: 5	Всего листов выписки: 8
22.10.2025г. № КУВИ-001/2025-195681010			
Кадастровый номер:		37:07:030132:8	


Описание местоположения границ земельного участка							
№ п/п	Номер точки		Дирекционный угол	Горизонтальное проложение, м	Описание закрепления на местности	Кадастровые номера смежных участков	Сведения об адресах правообладателей смежных земельных участков
	начальная	конечная					
1	2	3	4	5	6	7	8
1	1.1.1	1.1.2	113°0.8`	17.04	данные отсутствуют	данные отсутствуют	данные отсутствуют
2	1.1.2	1.1.3	202°43.4`	40.18	данные отсутствуют	данные отсутствуют	данные отсутствуют
3	1.1.3	1.1.4	158°0.5`	16.16	данные отсутствуют	данные отсутствуют	данные отсутствуют
4	1.1.4	1.1.5	201°25.4`	26.45	данные отсутствуют	данные отсутствуют	данные отсутствуют
5	1.1.5	1.1.6	278°26.5`	24.66	данные отсутствуют	данные отсутствуют	данные отсутствуют
6	1.1.6	1.1.7	24°24.4`	22.8	данные отсутствуют	37:07:030132:4	Ивановская обл., Кинешемский р-он, д.Кутуниха, ул.Пригородная, д.6а
7	1.1.7	1.1.8	356°29.9`	15.72	данные отсутствуют	37:07:030132:4	Ивановская обл., Кинешемский р-он, д.Кутуниха, ул.Пригородная, д.6а
8	1.1.8	1.1.1	24°8.2`	47.39	данные отсутствуют	37:07:030132:4	Ивановская обл., Кинешемский р-он, д.Кутуниха, ул.Пригородная, д.6а

полное наименование должности	<div><div>ДОКУМЕНТ ПОДПИСАН ЭЛЕКТРОННОЙ ПОДПИСЬЮ</div><div>Сертификат: 0091AAF5A599507BC7E6D39D2DFA052F9A</div><div>Владелец: ФЕДЕРАЛЬНАЯ СЛУЖБА ГОСУДАРСТВЕННОЙ РЕГИСТРАЦИИ, КАДАСТРА И КАРТОГРАФИИ</div><div>Действителен: с 16.09.2025 по 10.12.2026</div></div>	инициалы, фамилия

Выписка из Единого государственного реестра недвижимости об объекте недвижимости  
Описание местоположения земельного участка

Земельный участок			
вид объекта недвижимости			
Лист № 1 раздела 3.2	Всего листов раздела 3.2: 1	Всего разделов: 5	Всего листов выписки: 8
22.10.2025г. № КУВИ-001/2025-195681010			
Кадастровый номер:		37:07:030132:8	

Сведения о характерных точках границы земельного участка				
Система координат МСК-37, зона 2				
Номер точки	Координаты, м		Описание закрепления на местности	Средняя квадратичная погрешность определения координат характерных точек границ земельного участка, м
	X	Y		
1	2	3	4	5
1	347650.12	2286536.13	-	0.2
2	347606.87	2286516.75	-	0.2
3	347591.18	2286517.71	-	0.2
4	347570.42	2286508.29	-	0.2
5	347566.8	2286532.68	-	0.2
6	347591.42	2286542.34	-	0.2
7	347606.4	2286536.29	-	0.2
8	347643.46	2286551.81	-	0.2
1	347650.12	2286536.13	-	0.2

		ДОКУМЕНТ ПОДПИСАН ЭЛЕКТРОННОЙ ПОДПИСЬЮ	
Сертификат: 0091AAF5A599507BC7E6D39D2DFA052F9A		Владелец: ФЕДЕРАЛЬНАЯ СЛУЖБА ГОСУДАРСТВЕННОЙ РЕГИСТРАЦИИ, КАДАСТРА И КАРТОГРАФИИ	
Действителен: с 16.09.2025 по 10.12.2026			
полное наименование должности		инициалы, фамилия	